MOVIMENTO TERRA			
Scavo	Area: 1.52 mq	Vol: 19.67 mc	Vol.Cum: 876.95 mc
Rilevato	Area: 0.00 mq	Vol: 0.00 mc	Vol.Cum: 5.03 mc
MATERIALE STRADALE			
usura	Area: 0.12 mq	Vol: 1.25 mc	Vol.Cum: 61.25 mc
base	Area: 0.38 mq	Vol: 3.75 mc	Vol.Cum: 161.25 mc
sottobase	Area: 0.50 mq	Vol: 5.00 mc	Vol.Cum: 215.00 mc
marciapiede	Area: 0.27 mq	Vol: 2.70 mc	Vol.Cum: 115.84 mc

Tracciato pista ciclabile
Sez. 46
Progr.: 0+460.00
Scala : 1:200
Q.Rif. : 0.00

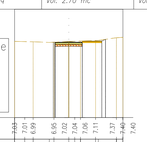

QUOTE TERRENO	7.03	7.04	6.99	6.95	6.95	6.92	7.04	7.06	7.11	7.40	7.31	7.34	7.40	7.49										
DISTANZE PARZIALI TERRENO	0.04	0.07	1.49	1.37	0.52	1.37	0.52	1.40	0.68	0.09														
QUOTE PROGETTO			6.98	6.55	6.58	6.55	6.90	7.22																
DISTANZE PARZIALI PROGETTO			1.00	0.25	1.00	0.25	1.00	0.25																
QUOTE FINITO			6.98		6.88			7.22																
DISTANZE PARZIALI FINITO																								
PROGRESSIVE FINITO			-1.44					3.39																

MOVIMENTO TERRA			
Scavo	Area: 1.06 mq	Vol: 12.91 mc	Vol.Cum: 889.85 mc
Rilevato	Area: 0.00 mq	Vol: 0.02 mc	Vol.Cum: 5.05 mc
MATERIALE STRADALE			
usura	Area: 0.12 mq	Vol: 1.25 mc	Vol.Cum: 62.50 mc
base	Area: 0.38 mq	Vol: 3.75 mc	Vol.Cum: 165.00 mc
sottobase	Area: 0.50 mq	Vol: 5.00 mc	Vol.Cum: 220.00 mc
marciapiede	Area: 0.27 mq	Vol: 2.70 mc	Vol.Cum: 118.54 mc

Tracciato pista ciclabile
Sez. 47
Progr.: 0+470.00
Scala : 1:200
Q.Rif. : 0.00

QUOTE TERRENO	6.95	6.94	6.92	6.87	6.88	6.88	6.89	7.10	7.17	7.22	7.27													
DISTANZE PARZIALI TERRENO	1.64	1.59	0.58	0.58	0.58	0.53	1.53	0.18	0.05															
QUOTE PROGETTO			6.85	6.56	6.56	6.53	6.88	7.13																
DISTANZE PARZIALI PROGETTO			1.00	0.25	1.00	0.25	1.00	0.25																
QUOTE FINITO			6.89		6.96			7.13																
DISTANZE PARZIALI FINITO																								
PROGRESSIVE FINITO			-1.35					3.08																

MOVIMENTO TERRA			
Scavo	Area: 1.09 mq	Vol: 10.74 mc	Vol.Cum: 900.60 mc
Rilevato	Area: 0.02 mq	Vol: 0.09 mc	Vol.Cum: 5.14 mc
MATERIALE STRADALE			
usura	Area: 0.12 mq	Vol: 1.25 mc	Vol.Cum: 63.75 mc
base	Area: 0.38 mq	Vol: 3.75 mc	Vol.Cum: 168.75 mc
sottobase	Area: 0.50 mq	Vol: 5.00 mc	Vol.Cum: 225.00 mc
marciapiede	Area: 0.27 mq	Vol: 2.70 mc	Vol.Cum: 121.24 mc

Tracciato pista ciclabile
Sez. 48
Progr.: 0+480.00
Scala : 1:200
Q.Rif. : 0.00

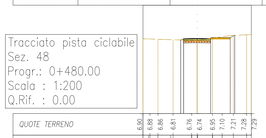

QUOTE TERRENO	6.90	6.88	6.86	6.81	6.76	6.74	6.68	7.10	7.21	7.26	7.29													
DISTANZE PARZIALI TERRENO	0.02	0.02	1.19	1.71	0.57	1.37	0.57	0.89	0.11	0.03														
QUOTE PROGETTO			6.78	6.76	6.57	6.54	6.51	6.88	7.22															
DISTANZE PARZIALI PROGETTO			1.00	0.25	1.00	0.25	1.00	0.25																
QUOTE FINITO			6.78		6.64			7.22																
DISTANZE PARZIALI FINITO																								
PROGRESSIVE FINITO			-1.52					3.47																

MOVIMENTO TERRA			
Scavo	Area: 0.64 mq	Vol: 8.64 mc	Vol.Cum: 909.24 mc
Rilevato	Area: 0.08 mq	Vol: 0.49 mc	Vol.Cum: 5.63 mc
MATERIALE STRADALE			
usura	Area: 0.12 mq	Vol: 1.25 mc	Vol.Cum: 65.00 mc
base	Area: 0.38 mq	Vol: 3.75 mc	Vol.Cum: 172.50 mc
sottobase	Area: 0.50 mq	Vol: 5.00 mc	Vol.Cum: 230.00 mc
marciapiede	Area: 0.27 mq	Vol: 2.70 mc	Vol.Cum: 123.94 mc

Tracciato pista ciclabile
Sez. 49
Progr.: 0+490.00
Scala : 1:200
Q.Rif. : 0.00

QUOTE TERRENO	6.91	6.86	6.79	6.76	6.75	6.74	6.68	6.78	6.90	7.01	7.07													
DISTANZE PARZIALI TERRENO	1.08	1.56	0.35	1.22	0.96	0.58	1.36	0.12	0.03															
QUOTE PROGETTO			6.75	6.74	6.49	6.53	6.49	6.84	6.92															
DISTANZE PARZIALI PROGETTO			1.00	0.25	1.00	0.25	1.00	0.25																
QUOTE FINITO			6.75		6.62			6.92																
DISTANZE PARZIALI FINITO																								
PROGRESSIVE FINITO			-1.52					3.19																

MOVIMENTO TERRA			
Scavo	Area: 0.91 mq	Vol: 7.78 mc	Vol.Cum: 917.02 mc
Rilevato	Area: 0.02 mq	Vol: 0.52 mc	Vol.Cum: 6.15 mc
MATERIALE STRADALE			
usura	Area: 0.12 mq	Vol: 1.25 mc	Vol.Cum: 66.25 mc
base	Area: 0.38 mq	Vol: 3.75 mc	Vol.Cum: 176.25 mc
sottobase	Area: 0.50 mq	Vol: 5.00 mc	Vol.Cum: 235.00 mc
marciapiede	Area: 0.27 mq	Vol: 2.70 mc	Vol.Cum: 126.63 mc

Tracciato pista ciclabile
Sez. 50
Progr.: 0+500.00
Scala : 1:200
Q.Rif. : 0.00



QUOTE TERRENO	6.90	6.90	6.82	6.71	6.72	6.78	6.85	7.25	7.26															
DISTANZE PARZIALI TERRENO	1.41	0.85	0.11	1.19	1.53	1.87	0.01																	
QUOTE PROGETTO			6.72	6.74	6.50	6.47	6.82	7.11	7.12															
DISTANZE PARZIALI PROGETTO			1.00	0.25	1.00	0.25	1.00	0.25																
QUOTE FINITO			6.72		6.90			7.13																
DISTANZE PARZIALI FINITO																								
PROGRESSIVE FINITO			-1.56					3.08																

MOVIMENTO TERRA			
Scavo	Area: 0.71 mq	Vol: 8.13 mc	Vol.Cum: 925.15 mc
Rilevato	Area: 0.03 mq	Vol: 0.26 mc	Vol.Cum: 6.41 mc
MATERIALE STRADALE			
usura	Area: 0.12 mq	Vol: 1.25 mc	Vol.Cum: 67.50 mc
base	Area: 0.38 mq	Vol: 3.75 mc	Vol.Cum: 180.00 mc
sottobase	Area: 0.50 mq	Vol: 5.00 mc	Vol.Cum: 240.00 mc
marciapiede	Area: 0.27 mq	Vol: 2.70 mc	Vol.Cum: 129.33 mc

Tracciato pista ciclabile
Sez. 51
Progr.: 0+510.00
Scala : 1:200
Q.Rif. : 0.00



QUOTE TERRENO	6.75	6.75	6.73	6.71	6.71	6.71	6.73	6.83	6.86	7.15	7.21													
DISTANZE PARZIALI TERRENO	1.00	0.92	1.34	1.04	0.54	1.27	0.52	1.27	0.03	0.63														
QUOTE PROGETTO			6.73	6.45	6.48	6.45	6.90	6.92																
DISTANZE PARZIALI PROGETTO			1.00	0.25	1.00	0.25	1.00	0.25																
QUOTE FINITO			6.71		6.88			6.92																
DISTANZE PARZIALI FINITO																								
PROGRESSIVE FINITO			-1.54		0.00			3.11																

MOVIMENTO TERRA			
Scavo	Area: 0.45 mq	Vol: 5.83 mc	Vol.Cum: 930.98 mc
Rilevato	Area: 0.17 mq	Vol: 0.98 mc	Vol.Cum: 7.39 mc
MATERIALE STRADALE			
usura	Area: 0.12 mq	Vol: 1.25 mc	Vol.Cum: 68.75 mc
base	Area: 0.38 mq	Vol: 3.75 mc	Vol.Cum: 183.75 mc
sottobase	Area: 0.50 mq	Vol: 5.00 mc	Vol.Cum: 245.00 mc
marciapiede	Area: 0.27 mq	Vol: 2.70 mc	Vol.Cum: 132.03 mc

Tracciato pista ciclabile
Sez. 52
Progr.: 0+520.00
Scala : 1:200
Q.Rif. : 0.00

QUOTE TERRENO	6.64	6.64	6.63	6.57	6.62	6.70	6.76	6.78	6.99															
DISTANZE PARZIALI TERRENO	1.49	1.53	0.51	1.21	0.67	1.27	0.52	1.27	0.01															
QUOTE PROGETTO			6.60	6.43	6.46	6.43	6.79	6.77	6.98															
DISTANZE PARZIALI PROGETTO			1.00	0.25	1.00	0.25	1.00	0.25																
QUOTE FINITO			6.60		6.88			6.78																
DISTANZE PARZIALI FINITO																								
PROGRESSIVE FINITO			-1.72		0.00			3.38																

MOVIMENTO TERRA			
Scavo	Area: 0.55 mq	Vol: 5.02 mc	Vol.Cum: 936.00 mc
Rilevato	Area: 0.07 mq	Vol: 1.15 mc	Vol.Cum: 8.54 mc
MATERIALE STRADALE			
usura	Area: 0.12 mq	Vol: 1.25 mc	Vol.Cum: 70.00 mc
base	Area: 0.38 mq	Vol: 3.75 mc	Vol.Cum: 187.50 mc
sottobase	Area: 0.50 mq	Vol: 5.00 mc	Vol.Cum: 250.00 mc
marciapiede	Area: 0.27 mq	Vol: 2.70 mc	Vol.Cum: 134.73 mc

Tracciato pista ciclabile
Sez. 53
Progr.: 0+530.00
Scala : 1:200
Q.Rif. : 0.00

QUOTE TERRENO	6.66	6.64	6.64	6.60	6.65	6.79	6.90	6.95	7.01															
DISTANZE PARZIALI TERRENO	0.02	1.58	0.66	0.52	0.69	1.36	0.11	0.06																
QUOTE PROGETTO			6.61	6.43	6.41	6.43	6.78	6.83																
DISTANZE PARZIALI PROGETTO			1.00	0.25	1.00	0.25	1.00																	
QUOTE FINITO			6.62		6.84			6.87																
DISTANZE PARZIALI FINITO																								
PROGRESSIVE FINITO			-1.62		0.00			3.14																

MOVIMENTO TERRA			
Scavo	Area: 0.51 mq	Vol: 5.33 mc	Vol.Cum: 941.33 mc
Rilevato	Area: 0.25 mq	Vol: 1.60 mc	Vol.Cum: 10.14 mc
MATERIALE STRADALE			
usura	Area: 0.12 mq	Vol: 1.25 mc	Vol.Cum: 71.25 mc
base	Area: 0.38 mq	Vol: 3.75 mc	Vol.Cum: 191.25 mc
sottobase	Area: 0.50 mq	Vol: 5.00 mc	Vol.Cum: 255.00 mc
marciapiede	Area: 0.27 mq	Vol: 2.70 mc	Vol.Cum: 137.43 mc

Tracciato pista ciclabile
Sez. 54
Progr.: 0+540.00
Scala : 1:200
Q.Rif. : 0.00

QUOTE TERRENO	6.62	6.67	6.62	6.62	6.61	6.60	6.67	7.16																
DISTANZE PARZIALI TERRENO	1.41	1.96	0.79	1.04	1.27	0.99	1.69																	
QUOTE PROGETTO			6.62	6.39	6.41	6.39	6.74	6.70																
DISTANZE PARZIALI PROGETTO			1.00	0.25	1.00	0.25	1.00																	
QUOTE FINITO			6.62		6.65			6.70																
DISTANZE PARZIALI FINITO																								
PROGRESSIVE FINITO			-1.59		0.00			3.41																

MOVIMENTO TERRA			
Scavo	Area: 1.16 mq	Vol: 8.35 mc	Vol.Cum: 949.68 mc
Rilevato	Area: 0.08 mq	Vol: 1.68 mc	Vol.Cum: 11.82 mc
MATERIALE STRADALE			
usura	Area: 0.12 mq	Vol: 1.25 mc	Vol.Cum: 72.50 mc
base	Area: 0.38 mq	Vol: 3.75 mc	Vol.Cum: 195.00 mc
sottobase	Area: 0.50 mq	Vol: 5.00 mc	Vol.Cum: 260.00 mc
marciapiede	Area: 0.27 mq	Vol: 2.70 mc	Vol.Cum: 140.13 mc

Tracciato pista ciclabile
Sez. 55
Progr.: 0+550.00
Scala : 1:200
Q.Rif. : 0.00



QUOTE TERRENO	6.70	6.71	6.71	6.72	6.67	6.64	6.64	6.88	7.07	7.66														
DISTANZE PARZIALI TERRENO	1.56	0.70	1.22	1.04	0.95	1.38	0.42	1.72	0.57															
QUOTE PROGETTO			6.65	6.37	6.40	6.37	6.74	7.37																
DISTANZE PARZIALI PROGETTO			1.00	0.25	1.00	0.25	1.00																	
QUOTE FINITO			6.67		6.80			7.37																
DISTANZE PARZIALI FINITO																								
PROGRESSIVE FINITO			-1.45					4.64																

MOVIMENTO TERRA			
Scavo	Area: 1.79 mq	Vol: 14.75 mc	Vol.Cum: 964.43 mc
Rilevato	Area: 0.00 mq	Vol: 0.40 mc	Vol.Cum: 12.22 mc
MATERIALE STRADALE			
usura	Area: 0.12 mq	Vol: 1.25 mc	Vol.Cum: 73.75 mc
base	Area: 0.38 mq	Vol: 3.75 mc	Vol.Cum: 198.75 mc
sottobase	Area: 0.50 mq	Vol: 5.00 mc	Vol.Cum: 265.00 mc
marciapiede	Area: 0.27 mq	Vol: 2.70 mc	Vol.Cum: 142.83 mc

Tracciato pista ciclabile
Sez. 56
Progr.: 0+560.00
Scala : 1:200
Q.Rif. : 0.00

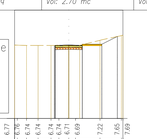

QUOTE TERRENO	6.77	6.75	6.74	6.74	6.74	6.74	6.77	7.22	7.65	7.69														
DISTANZE PARZIALI TERRENO	0.85	1.07	1.19	0.73	0.54	0.52	1.87	1.63																
QUOTE PROGETTO			6.73	6.55	6.58	6.55	6.90	7.57																
DISTANZE PARZIALI PROGETTO			1.00	0.25	1.00	0.25	1.00	0.25																
QUOTE FINITO			6.74		6.78			7.57																
DISTANZE PARZIALI FINITO																								
PROGRESSIVE FINITO			-1.27					4.48																

MOVIMENTO TERRA			
Scavo	Area: 1.14 mq	Vol: 14.65 mc	Vol.Cum: 979.08 mc
Rilevato	Area: 0.00 mq	Vol: 0.01 mc	Vol.Cum: 12.23 mc
MATERIALE STRADALE			
usura	Area: 0.12 mq	Vol: 1.25 mc	Vol.Cum: 75.00 mc
base	Area: 0.38 mq	Vol: 3.75 mc	Vol.Cum: 202.50 mc
sottobase	Area: 0.50 mq	Vol: 5.00 mc	Vol.Cum: 270.00 mc
marciapiede	Area: 0.27 mq	Vol: 2.70 mc	Vol.Cum: 145.52 mc

Tracciato pista ciclabile
Sez. 57
Progr.: 0+570.00
Scala : 1:200
Q.Rif. : 0.00



QUOTE TERRENO	6.68	6.68	6.69	6.69	6.71	6.70	6.69	6.91	7.01	7.43														
DISTANZE PARZIALI TERRENO	0.67	1.34	0.52	1.68	0.71	0.70	0.88	1.82	1.19															
QUOTE PROGETTO			6.69	6.53	6.56	6.53	6.88	7.08																
DISTANZE PARZIALI PROGETTO			1.00	0.25	1.00	0.25	1.00	0.25																
QUOTE FINITO			6.69		6.76			7.08																
DISTANZE PARZIALI FINITO																								
PROGRESSIVE FINITO			-1.38					3.55																

MOVIMENTO TERRA			
Scavo	Area: 1.77 mq	Vol: 14.53 mc	Vol.Cum: 993.62 mc
Rilevato	Area: 0.00 mq	Vol: 0.02 mc	Vol.Cum: 12.25 mc
MATERIALE STRADALE			
usura	Area: 0.12 mq	Vol: 1.25 mc	Vol.Cum: 76.25 mc
base	Area: 0.38 mq	Vol: 3.75 mc	Vol.Cum: 206.25 mc
sottobase	Area: 0.50 mq	Vol: 5.00 mc	Vol.Cum: 275.00 mc
marciapiede	Area: 0.27 mq	Vol: 2.70 mc	Vol.Cum: 148.22 mc

Tracciato pista ciclabile
Sez. 58
Progr.: 0+580.00
Scala : 1:200
Q.Rif. : 0.00



QUOTE TERRENO	6.80	6.79	6.79	6.79	6.78	6.83	6.96	7.22	7.50	7.57														
DISTANZE PARZIALI TERRENO	0.68	1.83	0.50	1.42	0.67	0.50	0.53	0.53																
QUOTE PROGETTO			6.78	6.31	6.34	6.31	6.69	7.04																
DISTANZE PARZIALI PROGETTO			1.00	0.25	1.00	0.25	1.00	0.44																
QUOTE FINITO			6.79		6.74			7.28																
DISTANZE PARZIALI FINITO																								
PROGRESSIVE FINITO			-1.40					3.99																

MOVIMENTO TERRA			
Scavo	Area: 3.65 mq	Vol: 27.09 mc	Vol.Cum: 1020.71 mc
Rilevato	Area: 0.00 mq	Vol: 0.01 mc	Vol.Cum: 12.26 mc
MATERIALE STRADALE			
usura	Area: 0.12 mq	Vol: 1.25 mc	Vol.Cum: 77.50 mc
base	Area: 0.38 mq	Vol: 3.75 mc	Vol.Cum: 210.00 mc
sottobase	Area: 0.50 mq	Vol: 5.00 mc	Vol.Cum: 280.00 mc
marciapiede	Area: 0.27 mq	Vol: 2.70 mc	Vol.Cum: 150.92 mc

Tracciato pista ciclabile
Sez. 59
Progr.: 0+590.00
Scala : 1:200
Q.Rif. : 0.00

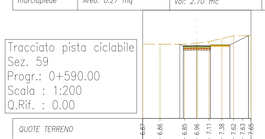

QUOTE TERRENO	6.81	6.86	6.85	6.96	7.11	7.26	7.63	7.65																
DISTANZE PARZIALI TERRENO	1.18	1.86	1.14	0.74	1.18	1.08	0.24	0.77																
QUOTE PROGETTO			6.85	6.29	6.32	6.29	6.64	7.02																
DISTANZE PARZIALI PROGETTO			1.00	0.25	1.00	0.25	1.00	0.71																
QUOTE FINITO			6.85		6.72			7.02																
DISTANZE PARZIALI FINITO																								
PROGRESSIVE FINITO			-1.57					4.76																

MOVIMENTO TERRA			
Scavo	Area: 2.54 mq	Vol: 30.94 mc	Vol.Cum: 1051.65 mc
Rilevato	Area: 0.00 mq	Vol: 0.00 mc	Vol.Cum: 12.26 mc
MATERIALE STRADALE			
usura	Area: 0.12 mq	Vol: 1.25 mc	Vol.Cum: 78.75 mc
base	Area: 0.37 mq	Vol: 3.75 mc	Vol.Cum: 213.75 mc
sottobase	Area: 0.50 mq	Vol: 5.00 mc	Vol.Cum: 285.00 mc
marciapiede	Area: 0.27 mq	Vol: 2.70 mc	Vol.Cum: 153.62 mc

Tracciato pista ciclabile
Sez. 60
Progr.: 0+600.00
Scala : 1:200
Q.Rif. : 0.00

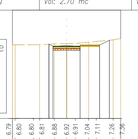

QUOTE TERRENO	6.79	6.80	6.80	6.85	6.92	6.91	7.11	7.26	7.26															
DISTANZE PARZIALI TERRENO	1.71	0.92	1.57	0.85	0.57	1.23	0.07	1.57																
QUOTE PROGETTO			6.85	6.27	6.30	6.27	6.62	7.22																
DISTANZE PARZIALI PROGETTO			1.00	0.25	1.00	0.25	1.00																	
QUOTE FINITO			6.87		6.70			7.22																
DISTANZE PARZIALI FINITO																								
PROGRESSIVE FINITO			-1.64					3.85																

Finanziato dall'Unione europea NextGenerationEU

Società Aeroportuale Calabrese
Crotone, Lamezia Terme, Reggio Calabria

A.U. - Amministratore Manager: Marco FRANCHINI
Prod Aviation Progettazione: Ing. Stefania RAIMONDO
Prod Aviation Manutenzione: Ing. Filippo MALAFARINA
Prod Aviation Terminal: Arch.ass Sabrina MILETTO
RSPP: Ing. Matteo MASTROIANNI
RSPP SACAL: 0961.935.49.008 (int. Cristian NICO)

RIQUALIFICA AMBIENTALE DELLA FASCIA NORD DELL'AEROPORTO CON REALIZZAZIONE DI PISTA CICLABILE PER LA VALORIZZAZIONE ECOSOSTENIBILE DELLA FASCIA COSTIERA (POLO DELLA VELA) E DEL LAGO LA VOTA

CIG: A0159668F5 CUP: H81D22000009002

Ambito di intervento: Trasporti e mobilità sostenibili – Fondi CIS scheda L05

PROGETTO ESECUTIVO

VIABILITÀ
Sezione trasversali Tav. 4 di 5

PROGETTISTI:

Mandataria: HYpro

Mandanti: CORFONE + PARTNERS studios for urban architecture — Ph.D. Arch. Cesare CORFONE; SGMadeo — Archeol. Simone Giosue MADEO

TEAM DI LAVORO

Responsabile progettazione opere infrastrutturali V.02: **Ing. Michele DISINNO**
Responsabile progettazione opere strutturali S.04 - Resp.ITAEA: **Ing. Maurizio CARUSO**
Responsabile progettazione opere impiantistiche IB.04: **Ing. Raffaele CARAMILLO**
Responsabile progettazione interventi naturalistici e paesaggistici P.01: **Arch. Cesare CORFONE**
Responsabile progettazione edifici E.19 e E.20: **Arch. Cesare CORFONE**
Archeologo: **Archeol. Simone Giosue MADEO**
Geologo: **Geol. Giuseppe CERCHIANO**
Direttore operativo Geologo: **Geol. Giovanni DE FAZIO**
Coordinatore per la sicurezza in fase di Progettazione: **Ing. Roberto NUCCI**

Progettista e responsabile integrazioni e prestazioni specialistiche: **Ing. Daniele NUCCI**

ORDINE INGEGNERI COSENZA — Ingegnere DANIELE NUCCI — Sezione A — 2038 — Settore Civile Ambientale

COMMITTENTE
S.A.CAL. S.p.A
Società Aeroportuale Calabrese
Via Aeroporto - 88046 Lamezia terme(CZ) ITALIA
Tel +39 0968.414212

PM Progettazione: Ing. Stefania RAIMONDO

PM Manutenzione: Ing. Filippo MALAFARINA

RESPONSABILE UNICO DEL PROCEDIMENTO
Ing. Matteo MASTROIANNI

Approvazione ENAC

Approvazione ENTI

CODICE ELABORATO: PE_VI_03_TAV_08_A SCALA: 1:500

REV.	DATA	DESCRIZIONE	REDATTO	VERIFICATO	APPROVATO
00	Giugno 2025	PRIMA EMISSIONE	E. Mandarino	M. Sisinno	D.Nucci